






Tavola n.8

 limiti comunali

 bacini idrografici

 reticolo fluviale principale

 Impianti ed aree attrezzate

0 1 2 km



scala 1:500000

